


# E. DUSP+PDPS

SOUŘADNICOVÝ SYSTÉM: S-JTSK  
VÝŠKOVÝ SYSTÉM: BpV

KRESLIL:	ING. JAN PIDIMA	<i>Pidima</i>	 FÖRSTEROVA Č.P. 175, 566 01 VYSOKÉ MÝTO EMAIL.: MDS@MDSPROJEKT.CZ	
ZPRACOVAL:	ING. JAN PIDIMA			
TECHNICKÁ KONTROLA:	ING. JAN BURSA	<i>J. Bursa</i>		
ZODPOVĚDNÝ PROJEKTANT:	ING. JAN BURSA			
HLAVNÍ PROJEKTANT:	ING. JAN BURSA			
KRAJ: PARDUBICKÝ	OKRES: ÚSTÍ NAD ORLICÍ	OBEC: –	STUPEŇ:	DUSP+PDPS
INVESTOR: PARDUBICKÝ KRAJ, KOMENSKÉHO NÁM. 125, 532 11 PARDUBICE			ZAK.ČÍSLO:	2936–23–3
AKCE: <b>ZHOTOVENÍ PD MOSTŮ PRO MODERNIZACI SILNICE II–311 MLADKOV – JABLONNÉ NAD ORLICÍ</b> OBJEKT: <b>E.–DOKLADOVÁ ČÁST</b>			ARCHIVNÍ ČÍSLO:	2936
			DATUM:	09/2023
			FORMÁT:	1xA4
			MĚŘÍTKO:	–
OBSAH: <b>LESNÍ PŘÍLOHA</b>			ČÍSLO SOUPRAVY:	ČÍSLO PŘÍLOHY: <b>E.5.</b>

Stavba: ZHOTOVENÍ PD MOSTŮ PRO MODERNIZACI SILNICE II-311  
MLADKOV - JABLONNÉ NAD ORLICÍ  
MOST EV.Č. 311-016

NÁLEŽITOSTI ŽÁDOSTI O ODNĚTÍ NEBO O OMEZENÍ  
POZEMKŮ URČENÝCH K PLNĚNÍ FUNKCÍ LESA

Stupeň: Dokumentace pro vydání společného povolení  
stavby (DUSP)  
Dokumentace pro provádění stavby (PDPS)

## OBSAH

MOST EV.Č. 311-016	1
Náležitosti žádosti o odnětí nebo o omezení pozemků určených k plnění funkcí lesa .....	1
1. IDENTIFIKAČNÍ ÚDAJE .....	3
1.1. Označení stavby	3
1.2. Stavebník, objednatel stavby	3
1.3. Zpracovatel projektové dokumentace	3
1.4. Objektová skladby	3
2. Náležitosti žádosti o odnětí nebo o omezení pozemků určených k plnění funkcí lesa	4
2.1. podrobné zdůvodnění požadavku s uvedením údajů o uvažovaném použití pozemků určených k plnění funkcí lesa	4
2.2. údaje o celkovém rozsahu pozemků určených k plnění funkcí lesa, jejichž zábor se předpokládá, podle způsobu záboru - trvalé nebo dočasné odnětí, trvalé nebo dočasné omezení, u dočasných záborů jeho počátek a konec	4
2.3. údaje o dotčených pozemcích určených k plnění funkcí lesa podle katastru nemovitostí (obec, katastrální území, parcelní číslo, druh, výměra pozemku, údaje o vlastníku a nájemci pozemku)	5
2.4. u dočasného záboru návrh plánu rekultivace, pokud je nezbytný	5
3. Výpočet výše újmy nebo škody z dočasného odnětí nebo omezení plnění produkční funkce částí pozemků určených k plnění funkce lesa .....	5
3.1. Tabulka výpočtů náhrad	5
3.2. Závěr	6
4. Výpočet finančních poplatků za dočasné odnětí částí pozemků určených k plnění funkce lesa	6
4.1. Tabulka výpočtů finančních odvodů za dočasné vyjmutí částí pozemků z PUPFL	6
4.2. Závěr	7
5. Přílohou k žádosti o odnětí nebo o omezení pozemků určených k plnění funkcí lesa doloženo .....	7
5.1. snímek katastrální mapy s grafickým znázorněním požadovaného záboru, popřípadě geometrický plán	7
5.2. údaje lesního hospodářského plánu nebo lesní hospodářské osnovy o lesních porostech na dotčených pozemcích, včetně jejich zařazení do hospodářských souborů a kategorií lesa	8
5.3. územní rozhodnutí nebo stanoviska dotčených orgánů státní správy v případě, že se územní rozhodnutí nevydává, popřípadě se slučuje územní a stavební řízení	8
5.4. vyjádření vlastníka a nájemce dotčených pozemků určených k plnění funkcí lesa	9
5.5. vyjádření odborného lesního hospodáře nebo právnické či fyzické osoby pověřené touto funkcí	9

## 1. IDENTIFIKAČNÍ ÚDAJE

### 1.1. Označení stavby

Název stavby	Zhotovení PD mostů pro Modernizaci silnice II-311 Mladkov - Jablonné nad Orlicí
Kraj	Pardubický
Obec	Těchonín [581054], Jamné nad Orlicí [580392], Jablonné nad Orlicí [580376]
Katastrální území	Těchonín [765490], Jamné nad Orlicí [656623], Jablonné nad Orlicí [656194]
Druh stavby	Rekonstrukce
Stupeň PD	DUSP+PDPS
Označení poz. Kom.	kommunikace II. třídy II/311

### 1.2. Stavebník, objednatel stavby

Krajský úřad Pardubického kraje  
Komenského nám. 125  
532 11 Pardubice

### 1.3. Zpracovatel projektové dokumentace

MDS projekt s.r.o.  
Försterova 175  
566 01 Vysoké Mýto  
IČO: 274 87 938  
DIČ: CZ 274 87 938  
tel.: +420 465 322 451, fax.: +420 491 405 298  
email.: mds@mdsprojekt.cz

### 1.4. Objektová skladba

SO 203 – Most ev. č. 311-014  
SO 204 – Most ev. č. 311-015A  
SO 205 – Most ev. č. 311-016  
SO 206 – Most ev. č. 311-017  
SO 207 – Most ev. č. 311-019  
SO 182 – Provizorní zahloubení pod železničním nadjezdem  
SO 183 – přechodné dopravní opatření u mostu ev. č. 311-015A  
SO 301 – Přeložka vodovodu

Pozn. Odnětí z PUPFL se týká pouze objektu SO 205 – Most ev. č. 311-016.

## 2. NÁLEŽITOSTI ŽÁDOSTI O ODNĚTÍ NEBO O OMEZENÍ POZEMKŮ URČENÝCH K PLNĚNÍ FUNKCÍ LESA

### 2.1. podrobné zdůvodnění požadavku s uvedením údajů o uvažovaném použití pozemků určených k plnění funkcí lesa

(vyhláška 77/1996 Sb., §1 odst a))

Odnětí z lesního půdního fondu souvisí s realizací investiční akce Zhotovení PD mostů pro Modernizaci silnice II/311 Mladkov - Jablonné nad Orlicí.

Navrhovaná akce řeší rekonstrukci vybraných mostů na silnici II/311 v úseku mezi obcemi Těchonín a Jablonné nad Orlicí včetně obnovy komunikací v nutném rozsahu. Poloha komunikace a mostů je navržena ve stávající poloze s nepatrnými odchylkami. Rekonstruované mosty ev. č. 311-014, 311-015A se nachází v intravilánu obce Těchonín. Most ev. č. 311-016 se nachází v extravilánu na rozhraní KN obcí Těchonín a Jamného nad Orlicí. Most ev. č. 311-017 v intravilánu obce Jamné nad Orlicí a most ev. č. 311-019 se nachází v intravilánu města Jablonné nad Orlicí.

K dotčení lesního pozemku dochází konkrétně stavebním objektem SO 205 – Most ev. č. 311-016.

### 2.2. údaje o celkovém rozsahu pozemků určených k plnění funkcí lesa, jejichž zábor se předpokládá, podle způsobu záboru - trvalé nebo dočasné odnětí, trvalé nebo dočasné omezení, u dočasných záborů jeho počátek a konec

(vyhláška 77/1996 Sb., §1 odst b))

Předpoklad realizace je v roce 2025-2026 dle dispozic investora. Navržená doba výstavby je uvažována na dvě stavební sezóny celkem, s tím že jednotlivé objekty, tedy i SO 205 bude realizován během jedné stavební sezony. V současné době je žádáno o dočasné odnětí z PUPFL na dobu 1.4.2025-1.4.2027 a to na části pozemku p.p.č 1061 k.ú. Těchonín o výměře 57 m<sup>2</sup>.

Po provedení stavebních prací bude po geodetickém zaměření provedeno také trvalé odnětí částí pozemků p.p. 1061 k.ú. Těchonín dle geometrického zaměření.

Při provádění stavebních prací musí investor dodržovat veškerá pravidla „OBECNÉHO UŽÍVÁNÍ LESŮ“ stanovené zákonem č. 289/95 Sb. o lesích. Výjimku představují činnosti spojené s realizací stavby, a to pouze na ploše dočasného záboru. Zejména nesmí docházet k poškozování okolních lesních porostů, ať už se jedná o nadzemní nebo podzemní části stromů a k narušování půdního povrchu mimo plochu dočasného záboru. Dále nelze ukládat výkopovou zeminu či jiný stavební materiál na sousední lesní pozemky (pozemky nevymezené dočasným zábořem). Dojde-li k poškození a následně uhynutí živých stromů vlivem těchto prací, náleží vlastníkům náhrada za způsobenou škodu. Investor se zavazuje dodržet všechny požadavky dotčených orgánů a správců sítí uvedené v technické zprávě k projektu.

- 2.3. údaje o dotčených pozemcích určených k plnění funkcí lesa podle katastru nemovitostí (obec, katastrální území, parcelní číslo, druh, výměra pozemku, údaje o vlastníkovi a nájemci pozemku)

(vyhláška 77/1996 Sb., §1 odst c))

Obec	Katastrální území	p.č.	LV	Vlastník pozemku	Druh pozemku	Celková plocha pozemku (m <sup>2</sup> )	Výměra dočasného odnětí (m <sup>2</sup> )
Těchonín	Těchonín	1061	589	Jana Kvítková	lesní pozemek	7275	57

- 2.4. u dočasného záboru návrh plánu rekultivace, pokud je nezbytný

(vyhláška 77/1996 Sb., §1 odst h))

Vzhledem k rozsahu dočasného odnětí nebude provedena následná biologická část rekultivace, ale pouze technická. Technická rekultivace bude spočívat v odstranění veškerého stavebního materiálu, urovnání a uvedení dočasně odňaté části pozemku do původního stavu. V případě poškození dřevin (keřů) a zásahu do jejich kořenových systémů, budou řádně ošetřeny. Technická rekultivace proběhne bezprostředně po ukončení stavebních prací. Písmena d) a e) § 2 Vyhlášky MZe č. 77/1996 Sb. se vzhledem ke konkrétní situaci neuvažuje.

### 3. VÝPOČET VÝŠE ÚJMY NEBO ŠKODY Z DOČASNÉHO ODNĚTÍ NEBO OMEZENÍ PLNĚNÍ PRODUKČNÍ FUNKCE ČÁSTÍ POZEMKŮ URČENÝCH K PLNĚNÍ FUNKCE LESA

(vyhláška 77/1996 Sb., §1 odst f))

Výpočet je proveden dle vyhlášky Ministerstva zemědělství č. 55/1999 Sb., o způsobu výpočtu výše újmy nebo škody způsobené na lesích.

Dle vyhlášky č. 55/1999 Sb. § 2 odst. 2 se výsledek zaokrouhlí na celé koruny směrem nahoru.

#### 3.1. Tabulka výpočtů náhrad

Výpočet je proveden dle § 4 vyhlášky Ministerstva zemědělství č. 55/1999 Sb., o způsobu výpočtu výše újmy nebo škody způsobené na lesích.

Škoda z dočasného odnětí nebo dočasného omezení plnění produkční funkce se vypočte podle vzorce

$$S2 = r \cdot (1 - K) \times P$$

S2 - roční škoda z dočasného odnětí nebo dočasného omezení plnění produkční funkce

r - celková upravená potenciální renta z lesa, která se zjistí jako vážený aritmetický průměr podle upravených potenciálních rent z lesa plošně převládajících souborů lesních typů v nejnižší užití jednotce prostorového rozdělení lesa, uvedených pro jednotlivé soubory lesních typů v příloze č. 4

K - koeficient rozsahu omezení, který se určí jako podíl omezeného plnění produkční funkce lesa a obvyklého plnění produkční funkce lesa

P- skutečná plocha záboru v m<sup>2</sup>

p.č.	Katastrální území	kód SLT	r (Kč/m <sup>2</sup> )	K	P (m <sup>2</sup> ) (Výměra dočasného vyjmutí)	S2	roční škoda(kč) zaokrouhleno
1061	Těchonín	5U	0,5803	0	57	33,08	34
celkem							34

### 3.2. Závěr

Výše újmy nebo škody z dočasného odnětí nebo omezení plnění produkční funkce částí pozemků určených k plnění funkce lesa je 34,- za rok.

## 4. VÝPOČET FINANČNÍCH POPLATKŮ ZA DOČASNÉ ODNĚTÍ ČÁSTÍ POZEMKŮ URČENÝCH K PLNĚNÍ FUNKCE LESA (vyhláška 77/1996 Sb., §1 odst a))

### 4.1. Tabulka výpočtů finančních odvodů za dočasné vyjmutí částí pozemků z PUPFL

Výpočet je proveden dle zákona o lesích a o změně některých zákonů (lesní zákon) č. 289/1995 Sb.

Výše ročního poplatku za 1 ha se stanoví:

$$OLP = PP \times CD \times f \text{ (Kč} \times \text{ha}^{-1}\text{)}$$

OLP - poplatek za odnětí lesního pozemku

PP - průměrná roční potenciální produkce lesů v České republice v m<sup>3</sup>/ha  
je dlouhodobě neměnná a dosahuje výše 6,3 v m<sup>3</sup>/ha

CD - průměrná cena dřeva na odvozním místě v Kč za m<sup>3</sup>

Průměrná cena dřeva na odvozním místě se stanoví z dosažených realizačních cen po odečtení nákladů na výrobu a přiblížení na odvozní místo.

Tuto průměrnou cenu dřeva stanoví a vyhlašuje každoročně ministerstvo zemědělství [§49 odst. 3 písm. f) zákona č. 289/1995 Sb.].

Průměrná cena dřeva pro rok 2024 je 1369 Kč/m<sup>3</sup>

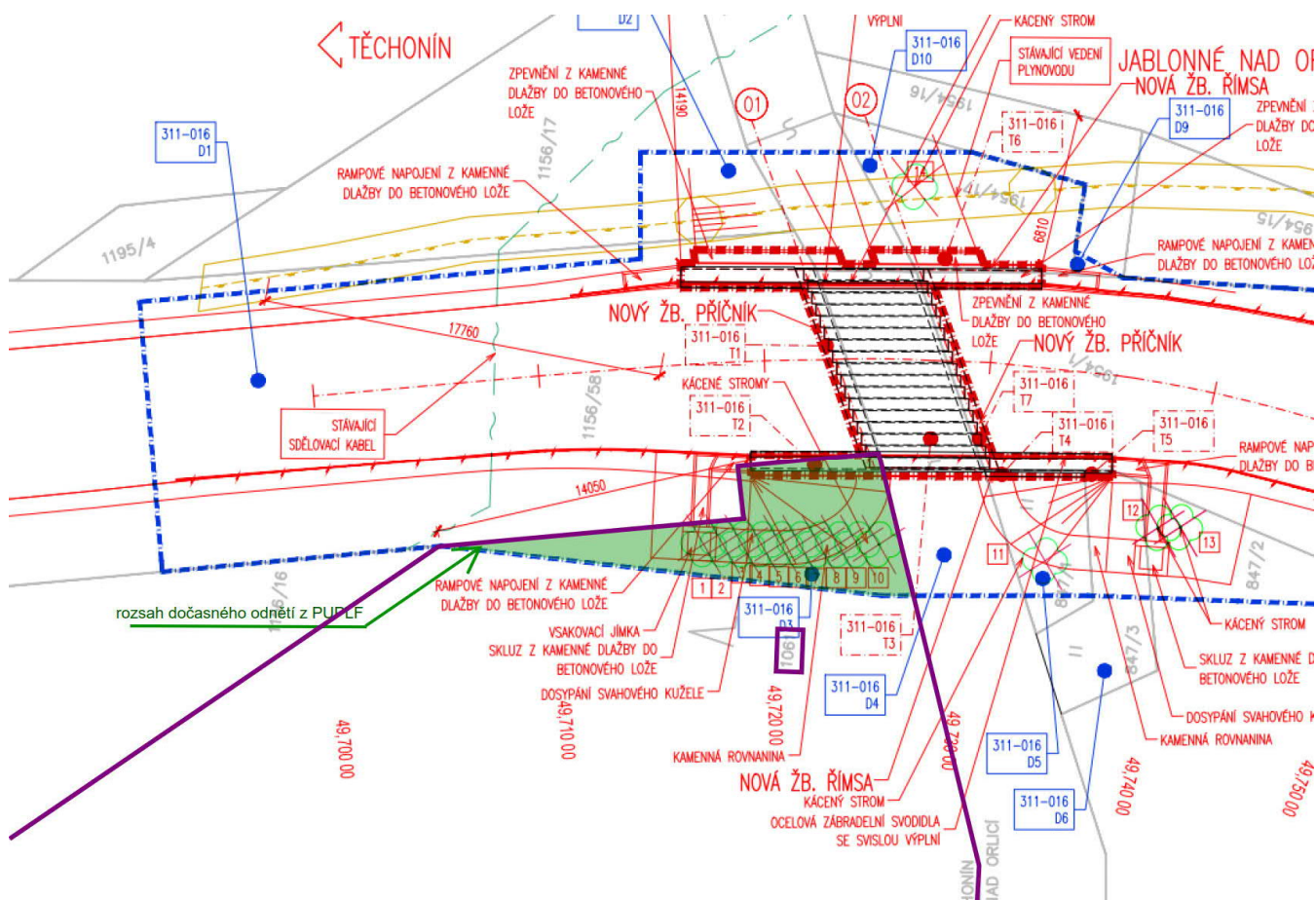
f - faktor ekologické váhy lesa

Faktor ekologické váhy lesa uvedeným v příloze lesního zákona č. 289/1995 Sb., ve znění pozdějších předpisů, dle kategorií a subkategorií lesů.

les na p.p.č. 1061 je typologicky les hospodářský - faktor ekologické váhy vlivu je 1,4

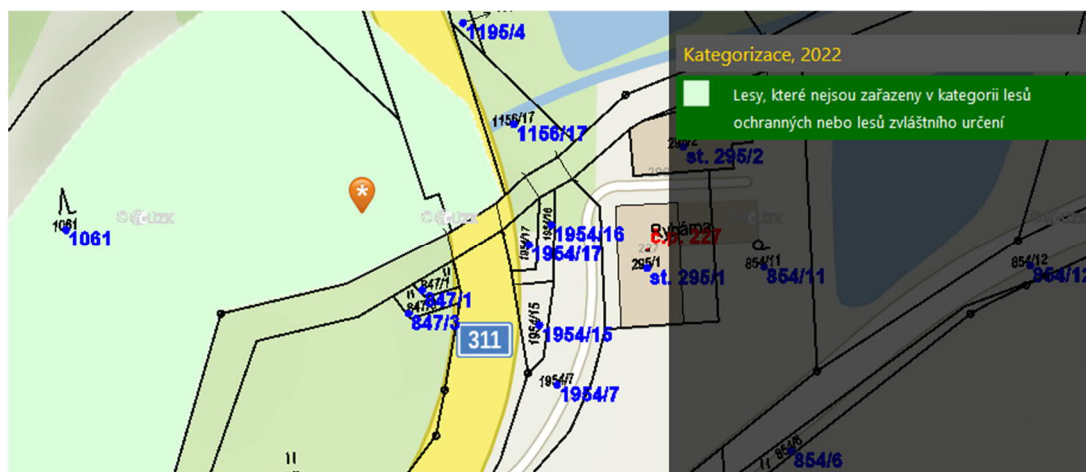
Poplatek za dočasné odnětí částí výše uvedených pozemků je 69,- za rok.

5.1. snímek katastrální mapy s grafickým znázorněním požadovaného záboru, popřípadě geometrický plán  
(vyhláška 77/1996 Sb., §1 odst d))

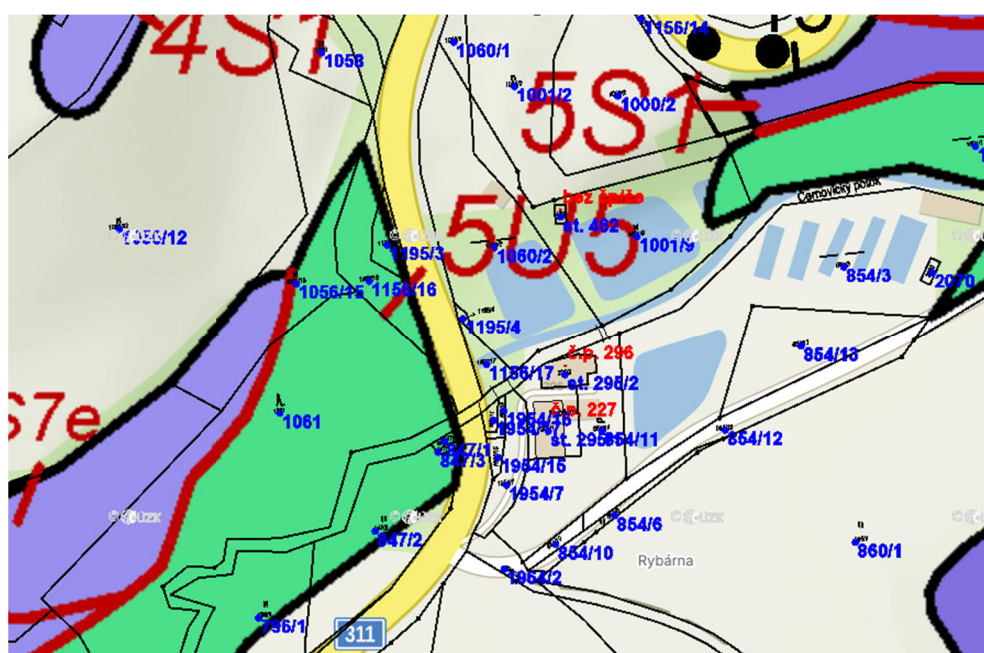


## KATASTRÁLNÍ SITUACE STAVBY

(vyhláška 77/1996 Sb., §1 odst e))



## MAPA KATEGORIÍ LESŮ



## MAPA LESNÍCH TYPŮ

5.3. územní rozhodnutí nebo stanoviska dotčených orgánů státní správy v případech, že se územní rozhodnutí nevydává, popřípadě se slučuje územní a stavební řízení

(vyhláška 77/1996 Sb., §1 odst i))

- vyjádření Územního plánování MÚ Žamberk součástí KZS, územní rozhodnutí nebylo vydáno, předpokládá se povolení ve společném řízení stavby

5.4. vyjádření vlastníka a nájemce dotčených pozemků určených k plnění funkcí lesa

(vyhláška 77/1996 Sb., §1 odst j))

Přílohou: souhlas vlastníka se stavbou – paní Kvítková

5.5. vyjádření odborného lesního hospodáře nebo právnické či fyzické osoby pověřené touto funkcí

(vyhláška 77/1996 Sb., §1 odst k))

Přílohou : LESY ČESKÉ REPUBLIKY s.p. - LESNÍ SPRÁVA LANŠKROUN



Ve Vysokém Mýtě 04/2024

Ing. Jana Vostrčilová